
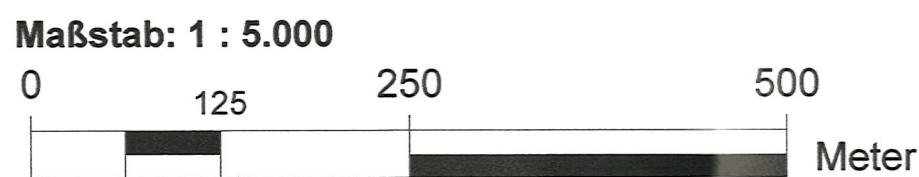
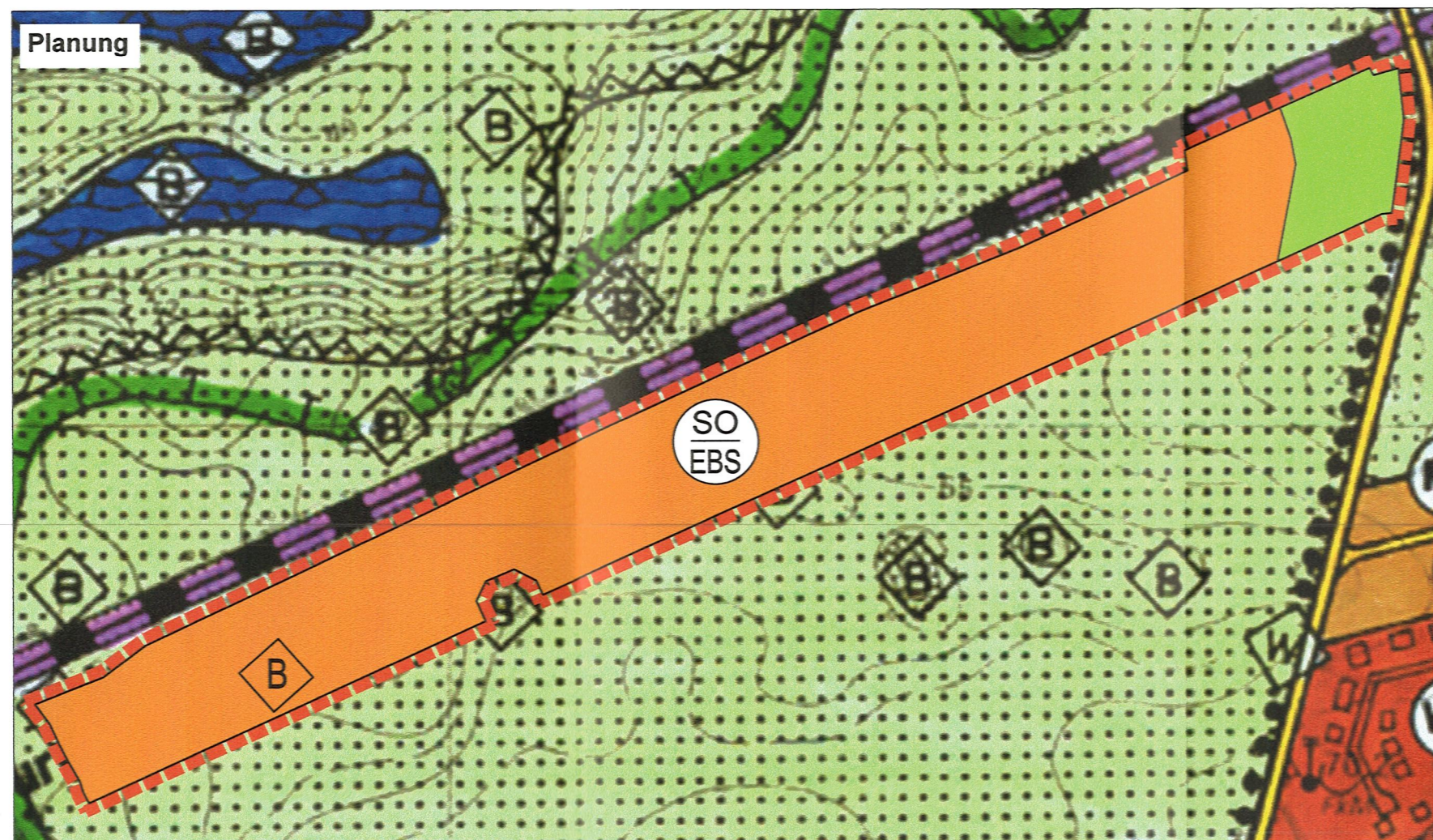
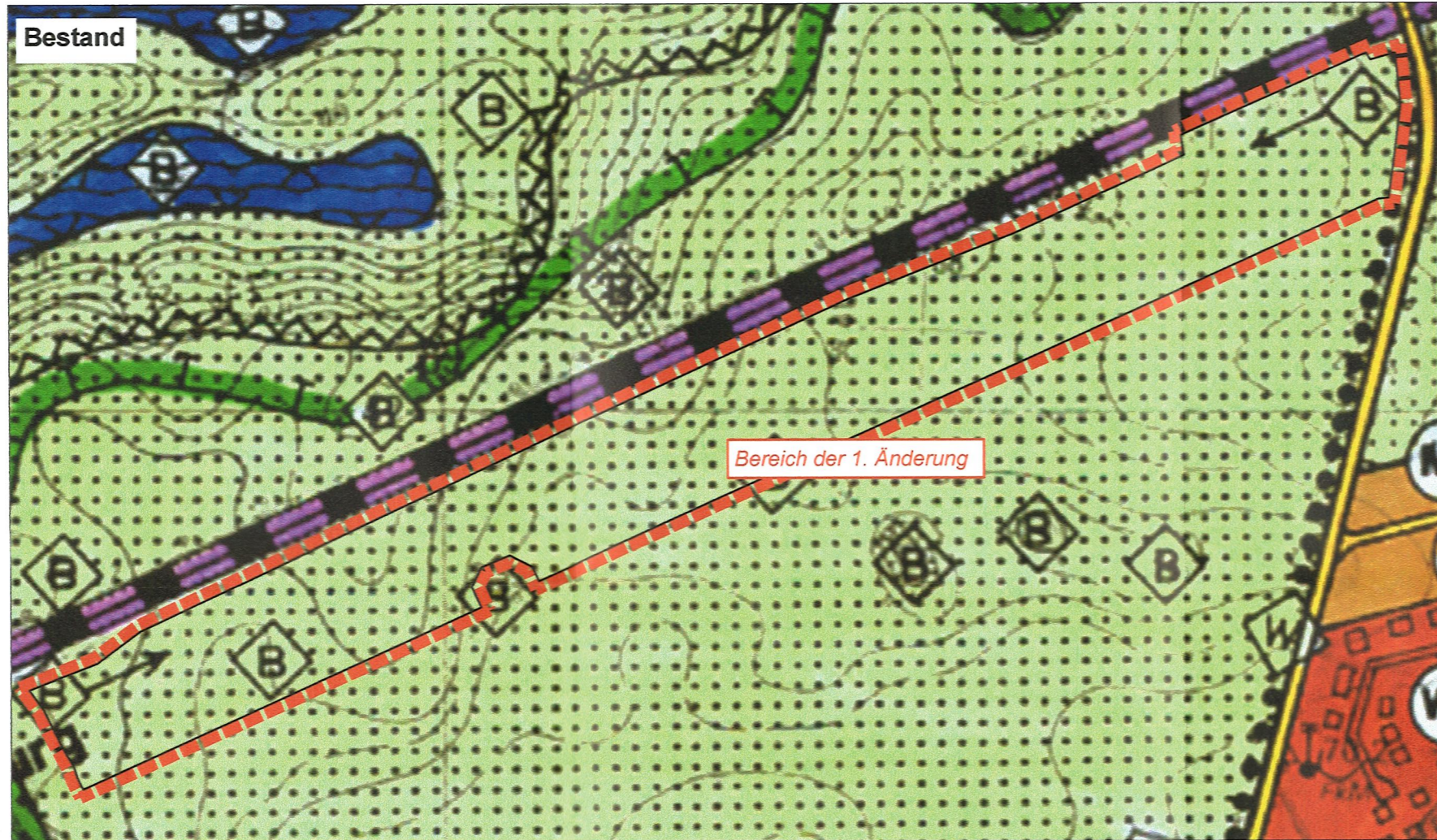


1. Änderung des Flächennutzungsplans der Gemeinde Neuenkirchen für den Bereich "Solarpark am Bahndamm nordwestlich von Ihlenfeld"



Planzeichenerklärung

- | | |
|--|--|
| <p>1. Art der baulichen Nutzung</p> <p> Sonstiges Sondergebiet
„Energiegewinnung auf der Basissolarer Strahlungsenergie“ als befristete Zwischennutzung bis 31.12.2052;
Folgenutzung: Fläche für die Landwirtschaft</p> <p>2. Grünflächen</p> <p> Grünflächen</p> <p>3. Sonstige Planzeichen</p> <p> Grenze des Geltungsbereichs der 1. Änderung des Flächennutzungsplans</p> <p>4. Nachrichtliche Übernahme</p> <p> gesetzlich geschütztes Biotop</p> | <p>§ 5 Abs. 2 Nr. 1 BauGB
§ 11 Abs. 2 BauNVO</p> <p>§ 5 Abs. 2 Nr. 5 BauGB</p> |
|--|--|

Verfahrensvermerke

- Aufgestellt aufgrund des Aufstellungsbeschlusses der Gemeindevertretung vom 30.06.2020. Die ortsübliche Bekanntmachung des Aufstellungsbeschlusses erfolgte entsprechend der Hauptsatzung der Gemeinde Neuenkirchen im amtlichen Bekanntmachungsblatt "Neverin Info" Nr. 11 am 28. November 2020.
Die für Raumordnung und Landesplanung zuständige Stelle ist mit Schreiben vom 04.12.2020 beteiligt worden.
Die Beteiligung der Öffentlichkeit nach § 3 Abs. 1 BauGB erfolgte in Form einer öffentlichen Auslegung vom 07.12.2020 bis zum 15.01.2021.
Die von der Planung berührten Behörden und sonstigen Träger öffentlicher Belange sind nach § 4 Abs. 1 BauGB mit Schreiben vom 04.12.2020 zur Abgabe einer Stellungnahme aufgefordert worden.
Die Gemeindevertretung hat am 11.05.2021 den Entwurf der 1. Änderung des Flächennutzungsplans mit Begründung beschlossen und zur Auslegung bestimmt.
Die von der Planung berührten Behörden und sonstigen Träger öffentlicher Belange sind nach § 4 Abs. 2 BauGB mit Schreiben vom 09.06.2021 zur Abgabe einer Stellungnahme aufgefordert worden.
Der Entwurf der 1. Änderung des Flächennutzungsplans mit Begründung sowie die wesentlichen, umweltbezogenen Stellungnahmen, hat in der Zeit vom 07.06.2021 bis 09.07.2021 während der Dienststunden im Amt Neverin, Dorfstraße 36, 17039 Neverin sowie im Internet auf der Homepage des Amtes www.amtneverin.de, nach § 3 Abs. 2 BauGB öffentlich ausgelegt. Die öffentliche Auslegung ist mit dem Hinweis, dass Bedenken und Anregungen während der Auslegungsfrist von jedermann schriftlich oder zur Niederschrift vorgebracht werden können, am 29. Mai 2021 im Amtlichen Bekanntmachungsblatt „Neverin Info“ bekannt gemacht worden.

Gemeinde Neuenkirchen, den 12.07.2021



Der Bürgermeister
Falk Wiskow

- Die Gemeindevertretung hat die vorgebrachten Bedenken und Anregungen der Bürger sowie die Stellungnahmen der Träger öffentlicher Belange und Nachbargemeinden am 07.09.2021 geprüft. Das Ergebnis ist mitgeteilt worden.

Die 1. Änderung des Flächennutzungsplans wurde am 07.09.2021 von der Gemeindevertretung beschlossen. Die Begründung zur 1. Änderung des Flächennutzungsplans wurde mit Beschluss der Gemeindevertretung vom 07.09.2021 gebilligt.

Gemeinde Neuenkirchen, den 23.09.2021



Der Bürgermeister
Falk Wiskow

- Die höhere Verwaltungsbehörde hat die 1. Änderung des Flächennutzungsplans, Stand August 2021, am 13.12.2021 Az.: 4795/2021-502 genehmigt.

Gemeinde Neuenkirchen, den 20.12.2021



Der Bürgermeister
Falk Wiskow

- Die Genehmigung der 1. Änderung des Flächennutzungsplans, sowie die Stelle bei der der Plan auf Dauer während der Dienststunden von jedermann eingesehen werden kann und über den Inhalt Auskunft zu erhalten ist, sind am 29.01.2022 ortsüblich bekannt gemacht worden. In der Bekanntmachung ist auf die Geltendmachung und Verletzung von Verfahrens- und Formvorschriften und von Mängeln der Abwägung sowie auf die Rechtsfolgen (§ 214 BauGB) hingewiesen worden. Die 1. Änderung des Flächennutzungsplans ist mit Ablauf des 29.01.2022 in Kraft getreten.

Gemeinde Neuenkirchen, den 01.02.2022



Der Bürgermeister
Falk Wiskow

Plangrundlage

Als Grundlage für die Darstellung der Planzeichnung dient ein Ausschnitt des analogen Flächennutzungsplanes der Gemeinde Neuenkirchen in der Fassung der Bekanntmachung vom 5. September 2005.

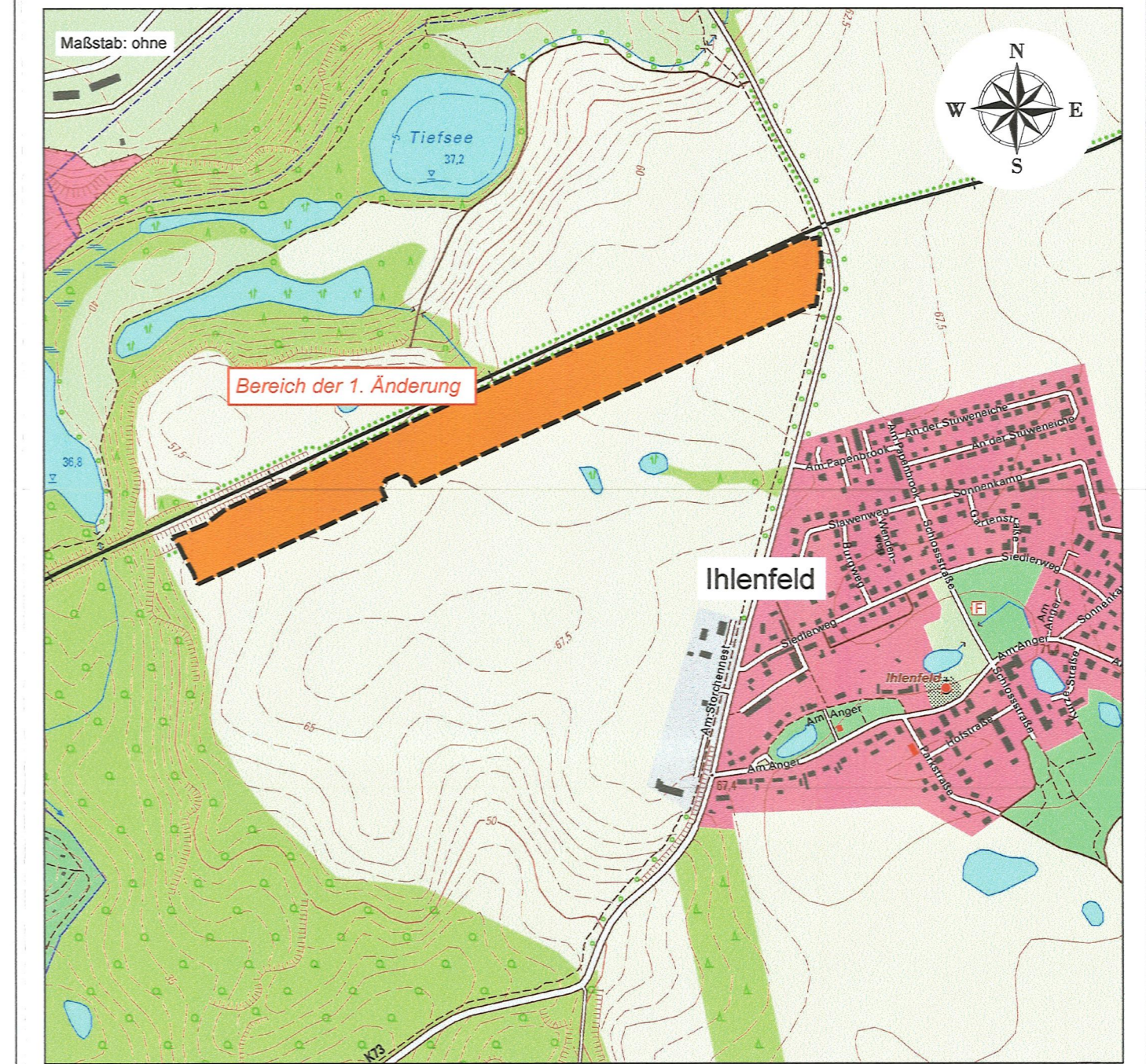
Rechtsgrundlagen

- Baugesetzbuch (BauGB)** i. d. F. der Bekanntmachung vom 3. November 2017 (BGBl. I S. 3634), zuletzt geändert durch Artikel 1 des Gesetzes vom 16. Juli 2021 (BGBl. I S. 2939)
- Baunutzungsverordnung (BauNVO)** i. d. F. der Bekanntmachung vom 21. November 2017 (BGBl. I S. 3786), zuletzt durch Artikel 2 des Gesetzes vom 14. Juni 2021 (BGBl. I S. 1802)
- Planzeichenverordnung (PlanZV 90)** i. d. F. vom 18. Dezember 1990 (BGBl. 1991 I S. 58), zuletzt geändert durch Artikel 3 des Gesetzes vom 14. Juni 2021 (BGBl. I S. 1802)
- Kommunalverfassung für das Land Mecklenburg-Vorpommern (Kommunalverfassung - KV M-V)** i. d. F. der Bekanntmachung vom 13. Juli 2011 (GVOBl. M-V 2011, S. 777), mehrfach geändert durch Artikel 1 des Gesetzes vom 23. Juli 2019 (GVOBl. MV S. 467)
- Gesetz über Naturschutz und Landschaftspflege (Bundesnaturschutzgesetz - BNatSchG)** i. d. F. der Bekanntmachung vom 29. Juli 2009 (BGBl. I S. 2542), zuletzt geändert durch Artikel 114 des Gesetzes vom 10. August 2021 (BGBl. I S. 3436)
- Gesetz des Landes Mecklenburg-Vorpommern zur Ausführung des Bundesnaturschutzgesetzes (Naturschutzausführungsgesetz - NatSchAG M-V)** i. d. F. der Bekanntmachung vom 23. Februar 2010 (GVOBl. M-V S. 66), zuletzt geändert durch Artikel 3 des Gesetzes vom 5. Juli 2018 (GVOBl. M-V S. 221, 228)
- Landesbauordnung Mecklenburg-Vorpommern (LBauO M-V)** i. d. F. der Bekanntmachung vom 15. Oktober 2015 (GVOBl. M-V 2015, S. 344), zuletzt geändert durch Gesetz vom 26. Juni 2021 (GVOBl. M-V S. 1033)
- Hauptsatzung der Gemeinde Neuenkirchen** in der aktuellen Fassung

Übersichtskarte

000279

DTK 10 aus dem Digitalen Basis-Landschaftsmodell des Amtlichen Topographisch-Kartographischen Informationssystem (ATKIS-Basis-DLM), Landesvermessungsamt Mecklenburg-Vorpommern 2020



1. Änderung des Flächennutzungsplans der Gemeinde Neuenkirchen für den Bereich "Solarpark am Bahndamm nordwestlich von Ihlenfeld"

BAUKONZEPT architekten + ingenieure	BAUKONZEPT NEUBRANDENBURG GmbH Gerstenstraße 9 17034 Neubrandenburg	Vorhabensnummer: 31269 Feststellung August 2021
	Fon (0395) 42 55 910 Fax (0395) 42 55 920 info@baukonzept-nb.de www.baukonzept-nb.de	